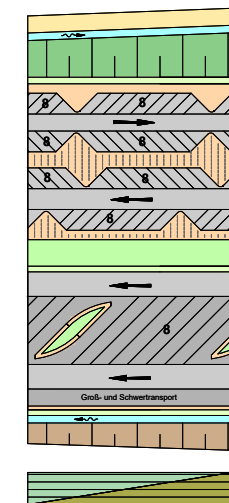


© Bayerische Vermessungsverwaltung, Geobasisdaten
 (Darstellung der Flurkarte als Eigentumsnachweis nicht geeignet)
 © Bayerisches Landesamt für Umwelt, www.lfu.bayern.de

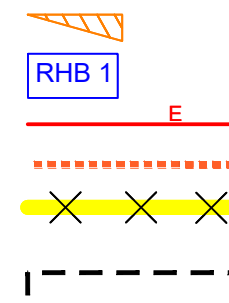
Zeichenerklärung:

Planung



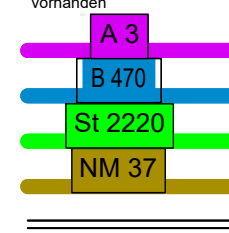
Wirtschaftsweg
 Entwässerungsmulde
 Dammböschung
 Bankett
 Gehweg
 Pkw Parkfläche
 Fahrbahn
 Pkw Parkfläche
 Gehweg
 Pkw Parkfläche
 Fahrbahn
 Pkw Parkfläche
 Gehweg
 Grünfläche
 Bankett
 Fahrbahn
 Parkfläche für Lkw, Busse, Caravan und Pkw mit Anhänger

Sonstiges



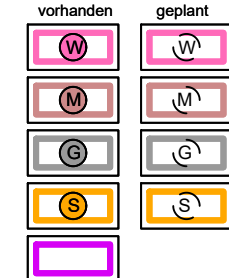
freizuhaltenes Sichtfeld
 RHB 1
 Regenrückhaltebecken mit Nummer
 geplante E-Freileitung
 LM - Schutzzaun während der Bauzeit
 Rückbau
 Baufeldgrenze

Straßennetz



vorhanden
 A 3 Bundesautobahn
 B 470 Bundesstraße
 St 2220 Staatsstraße
 NM 37 Kreisstraße
 kommunale Straße

Gebiete und Flächen



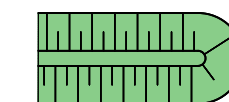
vorhanden geplant
 W Wohngebiet
 M Mischgebiet, Kerngebiet, Dorfgebiet
 G Gewerbegebiet
 S Sondergebiet (Schulen, Heime, Krankenhäuser)
 Gemeinbedarf

Verwaltung

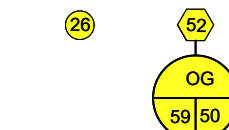


Landesgrenze
 Regierungsbezirksgrenze
 Kreisgrenze
 Gemeindegrenze

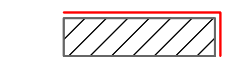
Immissionsschutz



Lärmschutzwall



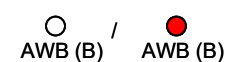
Objektnummer ohne / mit Immissionsgrenzwertüberschreitung
 Angabe der zu schützenden Stockwerke
 Mittelwert Tag / Nacht in dB(A)
 (ohne passive Lärmschutzmaßnahmen)



Gebäudeseiten mit passivem Lärmschutz



49 dB(A) Immissionsgrenzwert nachts
 54 dB(A) Immissionsgrenzwert nachts
 59 dB(A) Immissionsgrenzwert nachts
 64 dB(A) Immissionsgrenzwert nachts



Außenwohnbereich ohne / mit Grenzwertüberschreitung
 (B = Balkon, T = Terrasse, F = Freisitz)

Schutzgebiete Natur, Landschaft, Wasser



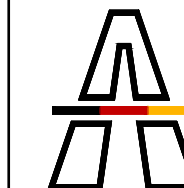
VS europäisches Vogelschutzgebiet
 FFH FFH-Gebiet
 Landschaftsschutzgebiet
 Naturdenkmal
 W I Wasserschutzzone I / II
 W III Wasserschutzzone III
 Altlastenstandorte
 archäologische Verdachtsflächen

Entwurfsbearbeitung:



WEYRAUTHER
 INGENIEURGESELLSCHAFT mbH
 96047 BAMBERG · MARKUSSTRASSE 2
 TEL.: 0951/980040 · FAX: 0951/9800444

bearbeitet:	Nov. 2022	SW
gezeichnet:	Nov. 2022	LA
geprüft:	Nov. 2022	WY
	Nov. 2022	WY
Projekt-Nr.:	16S09	
	Bamberg, 30.11.2022	



Die Autobahn
 Niederlassung Nordbayern
 Flaschenhofstraße 55, 90402 Nürnberg

bearbeitet:		
gezeichnet:		
geprüft:	A3	Bindnagel
	A33	Schubert
Projekt-Nr.:	A-02191-00	
Bezeichnung:	A6 PWC Zankschlag Nord+ Süd	
Dat:		

3				
2				
1				
Nr.	Art der Änderung	Datum	Zeichen	

Lagesystem	Gauß Krüger	Stand Kataster	Juni 2021
Höhensystem	Höhe ü. NN (DHHN 12)	Bestandsvermessung	April 2017

FESTSTELLUNGSENTWURF

Die Autobahn GmbH des Bundes

Unterlage / Blatt-Nr.: 7
 Lageplan der
 Lärmschutzmaßnahme

Straße / Abschnitt-Nr. / Station: A6 / 420 / 7,260

PROJIS-Nr.: entfällt

Maßstab: 1 : 5.000

Neubau der PWC-Anlage Zankschlag

BAB A6, Nürnberg - Waidhaus

Neubau der Verkehrsanlage Abschnitt 420, Station 7,260 (Betr.-km 811,6)

Aufgestellt: 16.12.2022

Geprüft: 16.12.2022

Niederlassung Nordbayern
 GB A - Planung, Bau, Erhaltungsmanagement

Niederlassung Nordbayern
 GB A - Planung, Bau, Erhaltungsmanagement

S. Schubert
 i.A. Schubert, Teamleiter

A. Bindnagel
 i.A. Bindnagel, Abteilungsleiter